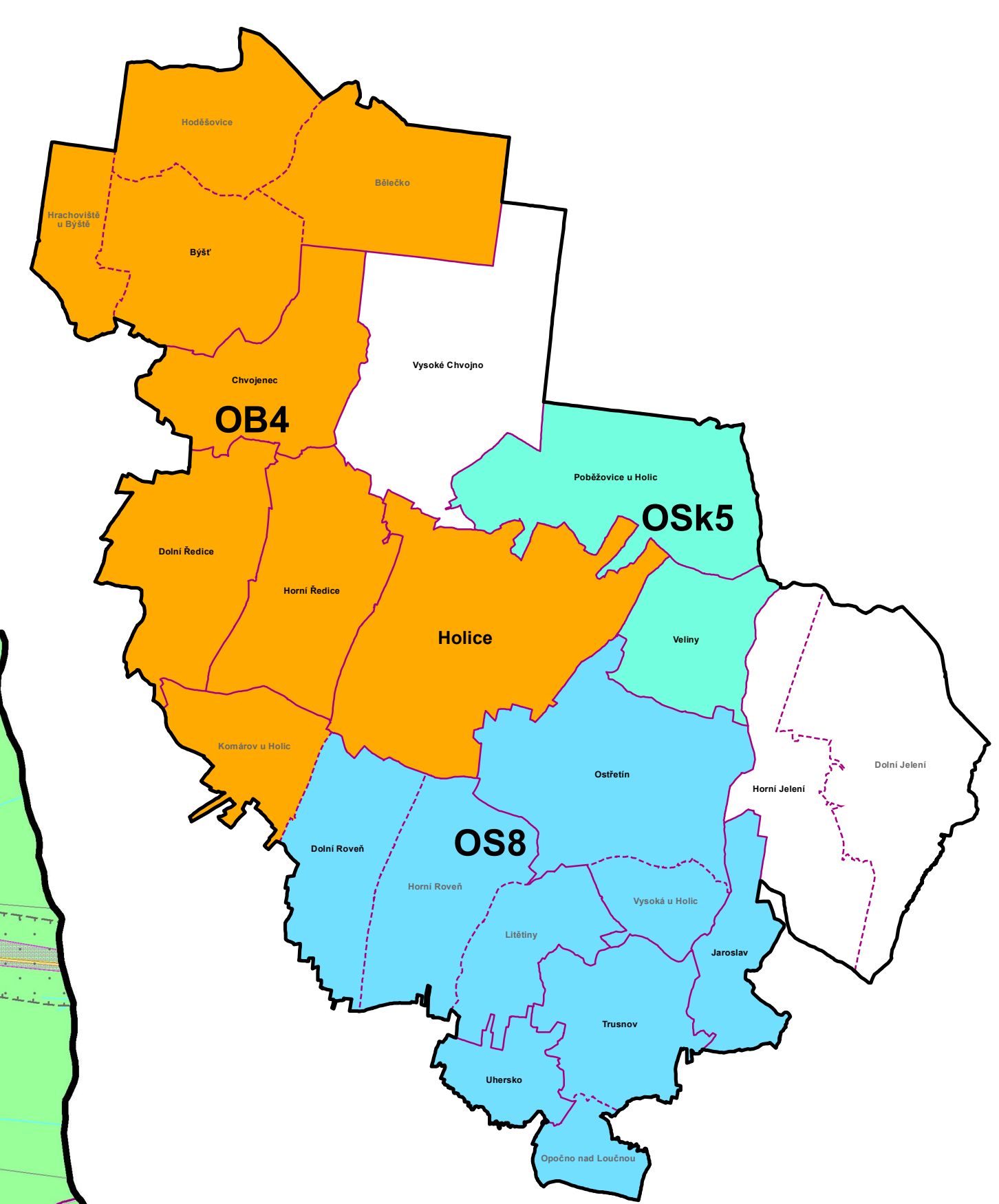
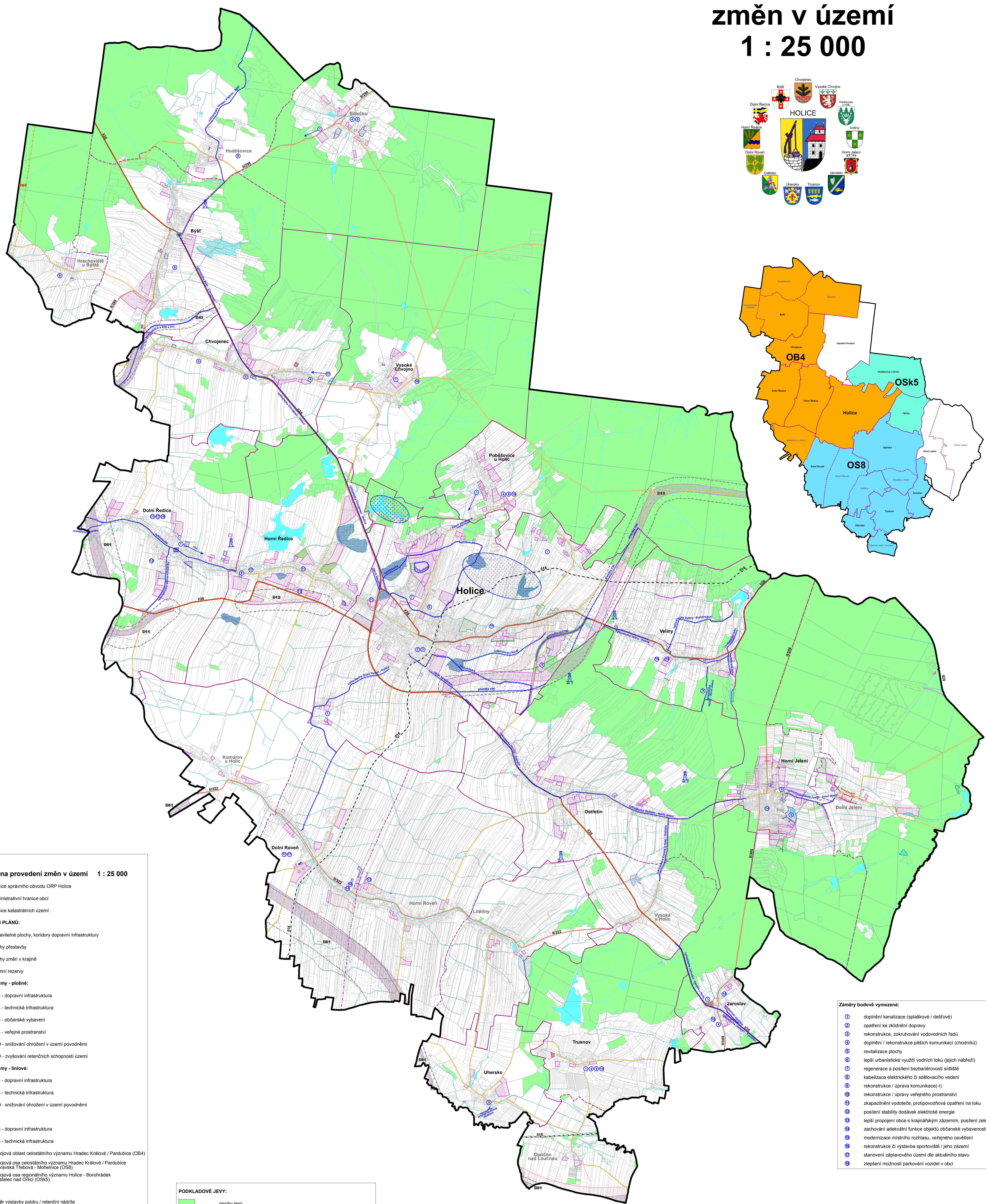



ÚAP SO ORP HOLICE

Výkres záměrů na provedení změn v území

1 : 25 000



LEGENDA:
Výkres záměrů na provedení změn v území 1 : 25 000

ZAMĚRY Z ÚZEMNÍCH PLÁNŮ:

- A117 zastavěné plochy, koridory dopravní infrastruktury
- A117 plochy přestavby
- A117 plochy změn v krajině
- A118 územní rezervy

Veřejně prospěšné zájmy - plošné:

- A118 VPS - dopravní infrastruktura
- A118 VPS - technická infrastruktura
- A118 VPS - občanské vybavení
- A118 VPS - veřejné prostranství
- A118 VPO - snižování ohrožení v území povodněmi
- A118 VPO - zvyšování retenčních schopností území

Veřejně prospěšné zájmy - liniové:

- A118 VPS - dopravní infrastruktura
- A118 VPS - technická infrastruktura
- A118 VPO - snižování ohrožení v území povodněmi

ZAMĚRY ZE ZÚR:

- A021 VPS - dopravní infrastruktura
- A021 VPS - technická infrastruktura
- OB4 rozvojová oblast celostátního významu Hradec Králové / Pardubice (OB4)
- OS8 rozvojová osa celostátního významu Hradec Králové / Pardubice - Moravská Třebová - Mohelnice (OS8)
- OSK5 rozvojová osa regionálního významu Holice - Borohrádek - Kostelec nad Otlicí (OSK5)

JINÉ ZAMĚRY:

- A118 záměr výstavby poldru / retenční nádrže
- A118 les zvláštního určení
- A118 rekreační krajina
- A118 záměry liniové vymezené
- A118 záměr výstavby rozhledny
- A118 záměr zřízení venkovského muzea
- A118 záměr výstavby kruhového objezdu
- A118 ostatní záměry bodové vymezené

PODKLADOVÉ JEVY:

- plochy lesů
- vodní toky
- vodní plochy
- silnice I. třídy
- silnice II. třídy
- silnice III. třídy
- železniční dráha celostátní
- železniční dráha regionální

Záměry bodové vymezené:

- doplnění kanalizace (splaškové / dešťové)
- opatření ke zklidnění dopravy
- rekonstrukce, zokruhování vodovodních řadů
- doplnění / rekonstrukce pěších komunikací (chodníků)
- revitalizace plochy
- lepší urbanistické využití vodních toků (jejich březí)
- regenerace a posílení bezbariérovosti sídliště
- kabelizace elektrického či sdělovacího vedení
- rekonstrukce / úprava komunikace(-í)
- rekonstrukce / úpravy veřejného prostranství
- zkapacitnění vodoteče, protipovodňová opatření na toku
- posílení stability dodávek elektrické energie
- lepší propojení obce s krajinářským zázemím, posílení zeleně
- zachování adekvátní funkce objektů občanské vybavenosti
- modernizace místního rozlihu, veřejného osvětlení
- rekonstrukce či výstavba sportoviště / jeho zázemí
- stanovení záplavového území dle aktuálního stavu
- zlepšení možnosti parkování vozidel v obci