






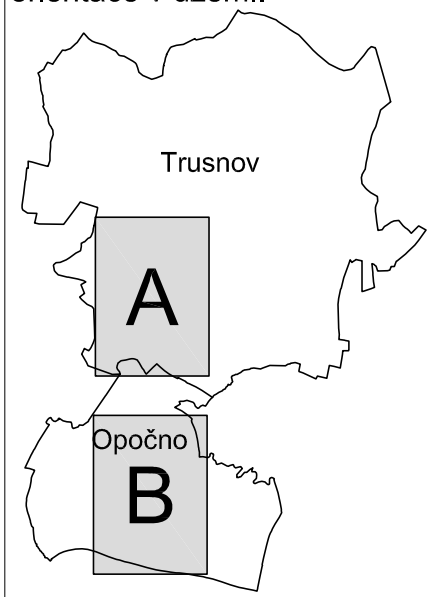


ODŮVODNĚNÍ ZMĚNY č. 1 - ÚP TRUSNOV

LEGENDA

STAV / PLOCHY STABILIZOVANÉ	NÁVRH / PLOCHY ZMĚN	ÚZEMNÍ REZERVA	
			HRANICE ÚZEMNÍCH JEDNOTEK
			Hranice katastrálního území
			Hranice zastavěného území k 17. 11. 2020
			Hranice ploch zastavitelných (Z) dle Změny č. 1
			ZEMĚDĚLSKÝ PŮDNÍ FOND
			Hranice BPEJ
32210			Kód BPEJ
IV.			Třída ochrany BPEJ
			Investice do půdy
			Hlavní odvodňovací zařízení

orientace v území:



ODŮVODNĚNÍ ZMĚNY č. 1 - ÚP TRUSNOV

VÝKRES PŘEDPOKLÁDANÝCH ZÁBORŮ PŮDNÍHO FONDU

2

Projektant:

REGIO, projektový ateliér s.r.o.

REGIO s.r.o.
PROJEKTOVÝ ATELIÉR
HRADEC KRÁLOVÉ

Autorský kolektiv:

Ing. arch. Jana Šejvlová, Ing. Zlata Macháčová, Jan Harčarik, Pavel Kupka

Objednatel:

Obec Trusnov

Návrh:

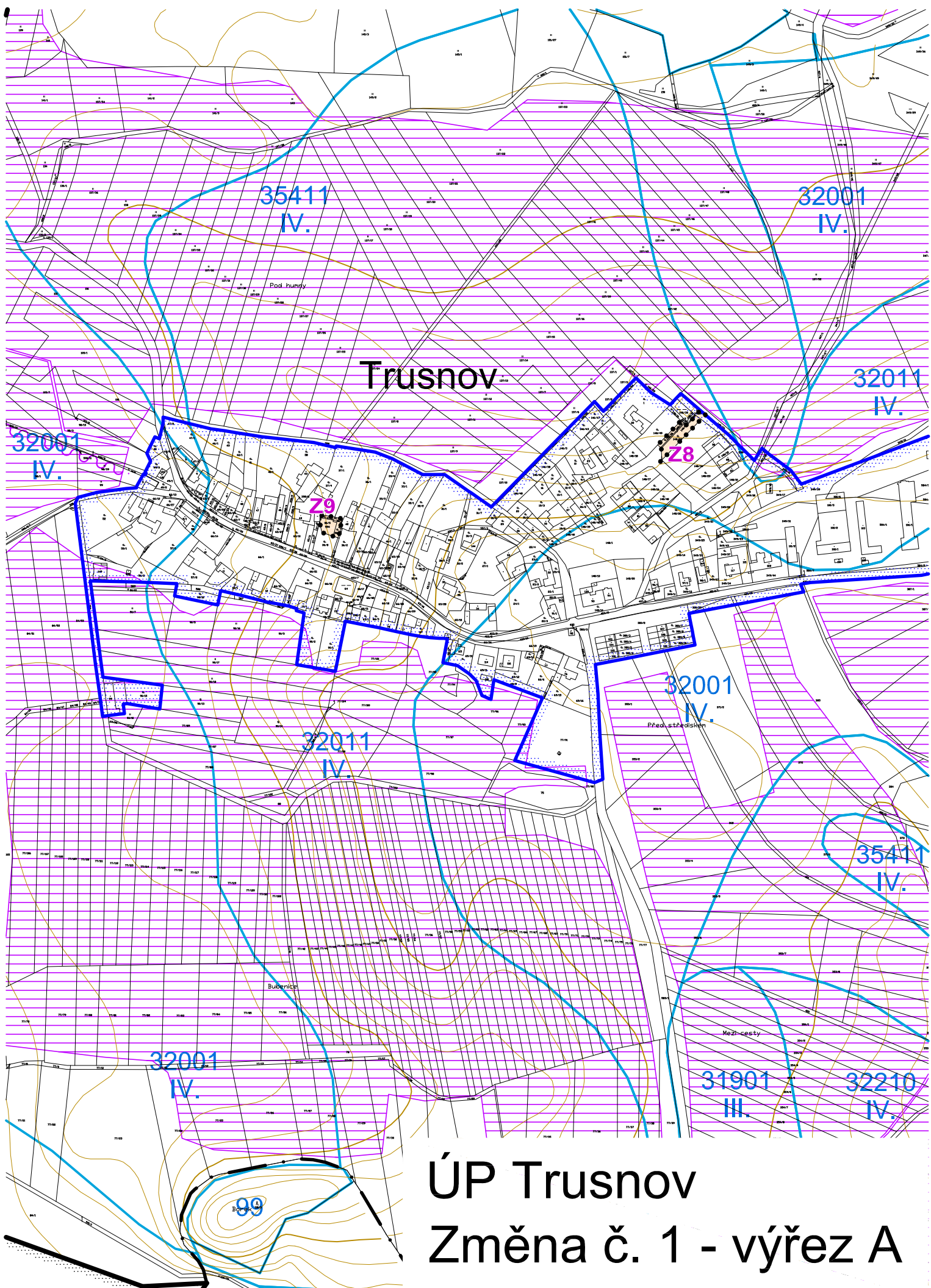
Prosinec 2020

Měřítko:

1: 5000

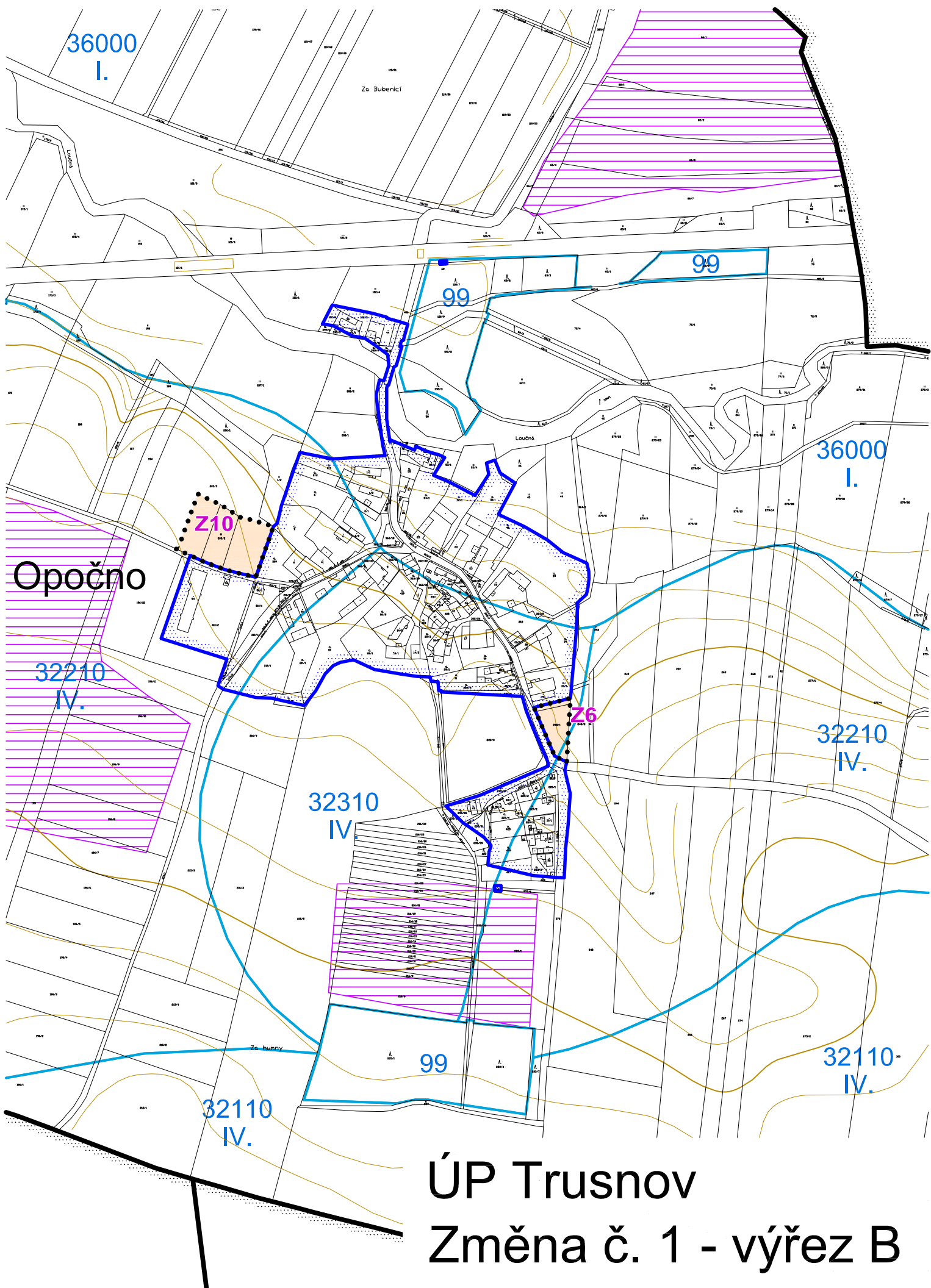
Vydaná Změna č. 1:

Prosinec 2021



Trusnov

ÚP Trusnov Změna č. 1 - výřez A



ÚP Trusnov Změna č. 1 - výřez B